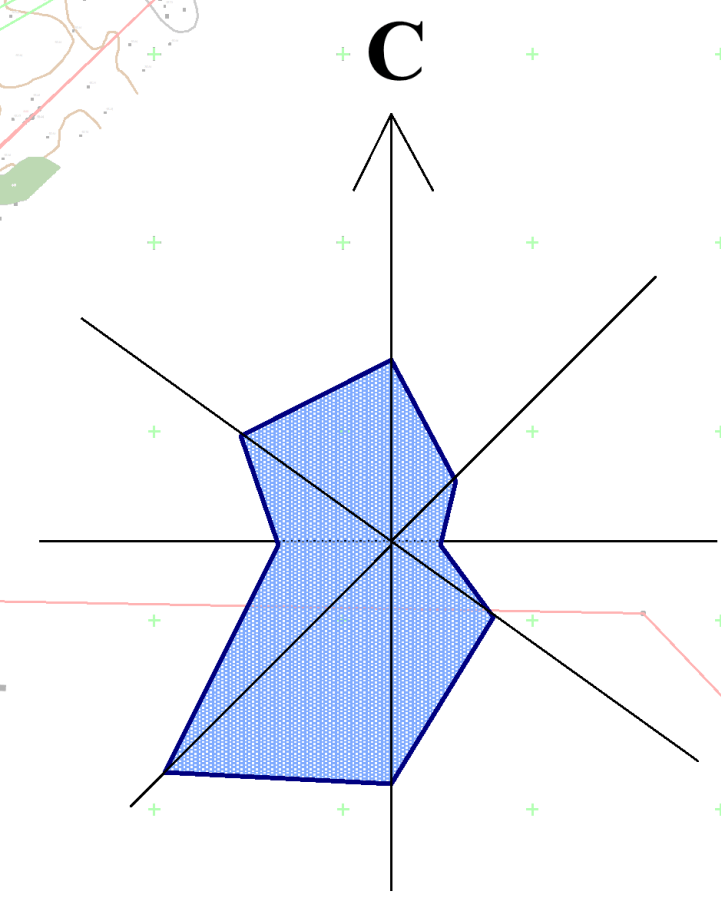







ЧЕРТЕЖ ГРАНИЦ ЗОН ПЛАНИРУЕМОГО РАЗМЕЩЕНИЯ ЛИНЕЙНЫХ ОБЪЕКТОВ. ЧЕРТЕЖ ГРАНИЦ ЗОН
ПЛАНИРУЕМОГО РАЗМЕЩЕНИЯ ЛИНЕЙНЫХ ОБЪЕКТОВ, ПОДЛЕЖАЩИХ РЕКОНСТРУКЦИИ В СВЯЗИ
С ИЗМЕНЕНИЕМ ИХ МЕСТОПОЛОЖЕНИЯ М 1:2000

2В ст.159 гл.0.5 нед.
Н ст.325 гл.0.7 нед.
Н ст.273 гл.0.9 нед.
2В ст.114 гл.0.4 нед.
2Н ст.114 гл.0.3 нед.



 Границы территории, в отношении которой осуществляется подготовка проекта планировки
 Границы зон планируемого размещения линейных объектов
 Улично-дорожная сеть планируемая
 • 2 Номера характерных точек границ зон планируемого размещения линейных объектов
 120 Номера зон планируемого размещения линейных объектов

Примечания:

1. Настоящим проектом планировки территории не предусматривается размещения объектов капитального строительства, проектируемых в составе линейных объектов, обеспечивающих в том числе соблюдение расчетных показателей минимально допустимого уровня обеспеченности территории объектами коммунальной, транспортной, социальной инфраструктурой и расчетных показателей максимально допустимого уровня территориальной доступности указанных объектов для населения в соответствии с нормативами градостроительного проектирования.
2. Границы зон планируемого размещения линейных объектов, подлежащих реконструкции в связи с изменением их местоположения данным проектом не устанавливаются.

[illegible]